

Tillgänglighetskarta för Bergianska trädgården






-  Frukt- & bärträdgården
-  Italienska terrassen
-  Japanska dammen
-  Klonarkivet
-  Köksväxtlandet
-  Nordamerikanska, Skandinaviska och Stora fjället
-  Ormbunkslandet
-  Omr. för pollinations- & spridningsbiologi
-  Rododendrodalen
-  Systematiska avd.
-  Victoriadammen
-  Våtmarken
-  Öland & Gotland
-  Örtagården m. Färg- och fiberväxtlanden

Illustration: Veronica Lendel












Tillgänglighet

Delar av trädgården är kuperad. En del vägar har stor lutning och tjockt lager med löst grus.

Väglutning

-  5-7% ca 1:20-15
-  8-10% ca 1:12-10
-  11-15 % ca 1:9-6

Teckenförklaring

- | | |
|---|--|
|  Information |  Restaurang |
|  Toaletter |  Picknickplats |
|  HWC |  Parkering |
|  Café |  Förslag på tur med rullstol, ca 300 m, grått parti ca 100 m har delar med lutning |
|  Bred väg |  Gångväg |
|  Stig | |